





RED DE DETECCIÓN DEL RIESGO POR PLAGUICIDAS

FICHA DE TOMA DE MUESTRAS

1. DATOS IDENTIFICATIVOS DEL MUESTREO			
CÓDIGO DEL PUNTO DE MUESTREO	GV09650005		
NOMBRE DEL PUNTO DE MUESTREO	Arroyo del Saladillo		
COORDENADA X	319654	DEMARCACIÓN HIDROGRÁFICA	GUADALQUIVIR
COORDENADA Y	4152607	CÓDIGO MASA DE AGUA	ES050MSPF011002021
HUSO	30	AGUAS SPF/ST	SPF
MUNICIPIO	Écija		
ORGANISMO/EMPRESA MUESTREO			
MUESTREADOR/ES			
CÓDIGO DE MUESTRA	17	Nº DE BOTES	2
FECHA DE MUESTREO	24/04/2024	VOLUMEN (L)	1,125
HORA DE MUESTREO	7:45	Agua estancada en el pozo	
Responsable de la finca		Tiempo de purga (min)	
Teléfono		Volumen de purga (L)	
Descripción del punto de muestreo	Arroyo con cauce de poca anchura y escaso caudal. La zona de ribera es herbácea, sin apenas árboles. En los alrededores del punto de muestreo destacan cultivos como el olivo y naranjo de regadío por sistema de goteo.		
Descripción de acceso y localización	Situado al sureste de la población de Écija. Se toma la carretera SE-9108. Junto al punto de muestreo hay un pequeño puente. Se puede acceder tomando la salida izquierda donde hay un pequeño camino de tierra junto a una finca de olivares.		
2. RETORNOS DE RIEGO			
Punto representativo	Comunidad de Regantes		
Colector/desagüe	Otra información (especificar)		
Observaciones			
3. CARACTERÍSTICAS FÍSICO-QUÍMICAS			
pH (unidades)	7,07	Conductividad eléctrica a 20°C (µS/cm)	1629
Temperatura del agua (°C)	12,72	Otros parámetros (especificar)	
Observaciones			
4. PRECIPITACIONES, VERTIDOS E INCIDENCIAS			
Lluvia en el momento de muestreo	No	Evidencia de vertido	No
Evidencia de lluvia previa al muestreo	Si		
Incidentes durante el muestreo			
5. IMÁGENES DEL PUNTO DE MUESTREO			
			
Imagen 1: Punto donde se toma la muestra		Imagen 2: Detalle de la masa de agua	
			
Imagen 3: Acceso		Imagen 4: Entorno	

6. ORTOFOTOGRAFÍA DEL PUNTO DE MUESTREO

